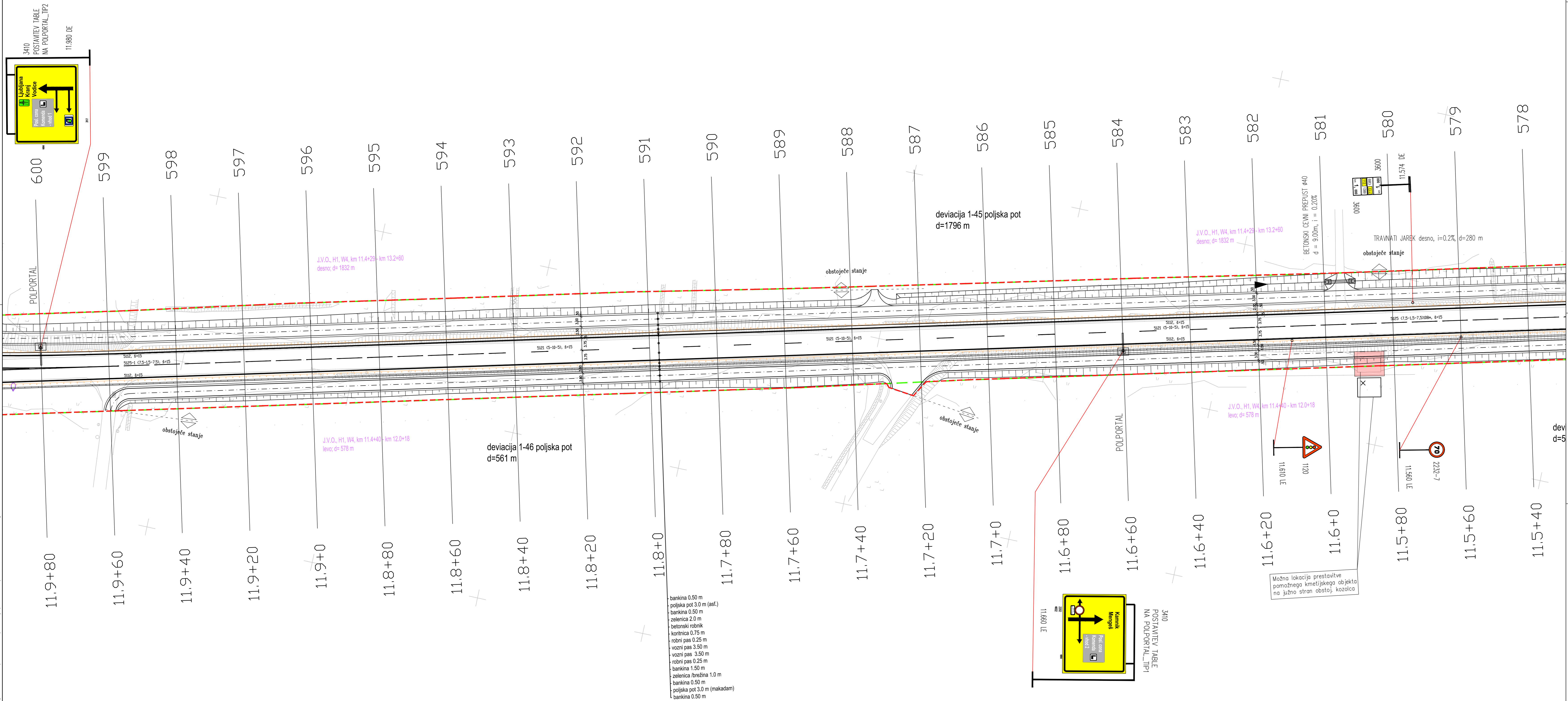
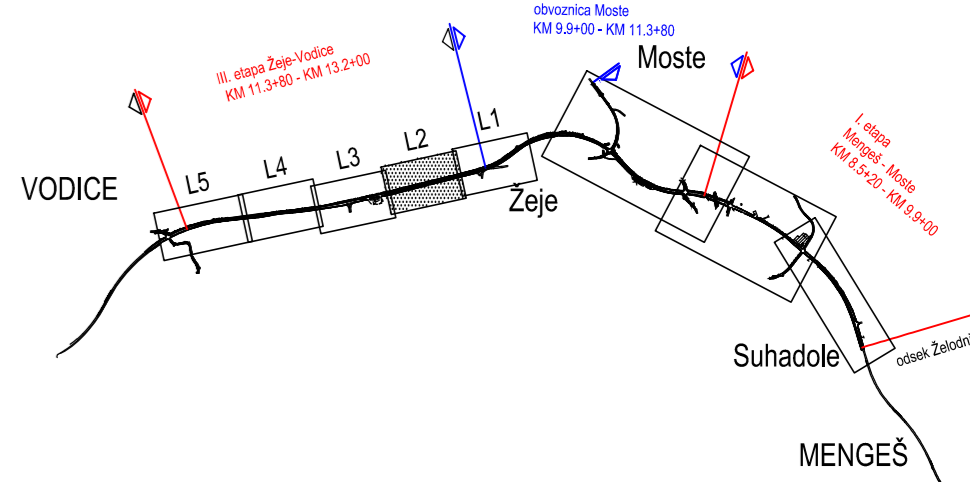





III. etapa Žeje-Vodice
KM 11.3+80 - KM 13.2+00
d= 1820.00 m



LEGENDA:

- Jeklena varnostna ograja H1-W4
- Naletna zaključnica P2
- Drog s cestno svetilko
- Plastični smerniki

investitor/naročnik		naziv gradnje	
<div style="background-color: #0056b3; color: white; padding: 10px; margin: 0 auto; width: 150px;"> <h1 style="margin: 0;">DARS</h1> <p style="margin: 0;">Povezuje vas s svetom</p> </div>		Novogradnja in izvedba vzdrževalnih del v javno korist (VDJK) na odseku glavne ceste (GČ) Mengoš - Žeje - Vodice III. ETAPA: projektna stacionažna KM 11.3+80 - KM 13.2+00 z začasno navezavo na obstoječe stanje na vzhodni strani	
projektant		vrsta proj	
 <p style="margin: 0;">PNG Ljubljana d.o.o. projekt nizke gradnje</p>		PZI	
projektant nadrta		st. proj	
		PNG-806/23	
		naodr	
		III-2/1 NAČRT GRADBENIH KONSTRUKCIJE CESTE	
 <p style="margin: 0;">PNG Ljubljana d.o.o. projekt nizke gradnje</p>		šifra CC	
		2101	
		st. nadrta	
		PNG-806-III-2/1	
projektna risba		vsebina risbe	
		III. ETAPA Žeje - Vodice	
		KM 11.5+40 - KM 11.9+80	
		SITUACIJA PROMETNE UREDITVE	
 <p style="margin: 0;">PNG Ljubljana d.o.o. projekt nizke gradnje</p>		apis risbe	
		1:500	
		datum	
		maj 2025	
po recenziji november 2025			
vodja projektiranja		št. odseka	
Damijan Govekar, u.d.i.g.		arhivska št.	
pooblaščen inženir		faza/objekt	
Damijan Govekar, u.d.i.g.		1389 0002.00 004.2101	
obdelal		šifra risbe	
Roman Žabjek, geod. teh.		G.103	
brtno koda		avtor risbe	
		PNG Ljubljana, d.o.o.	
		št. priloge	
		2	
		ident. št. risbe	
		PNG-806/23_G.103.2	